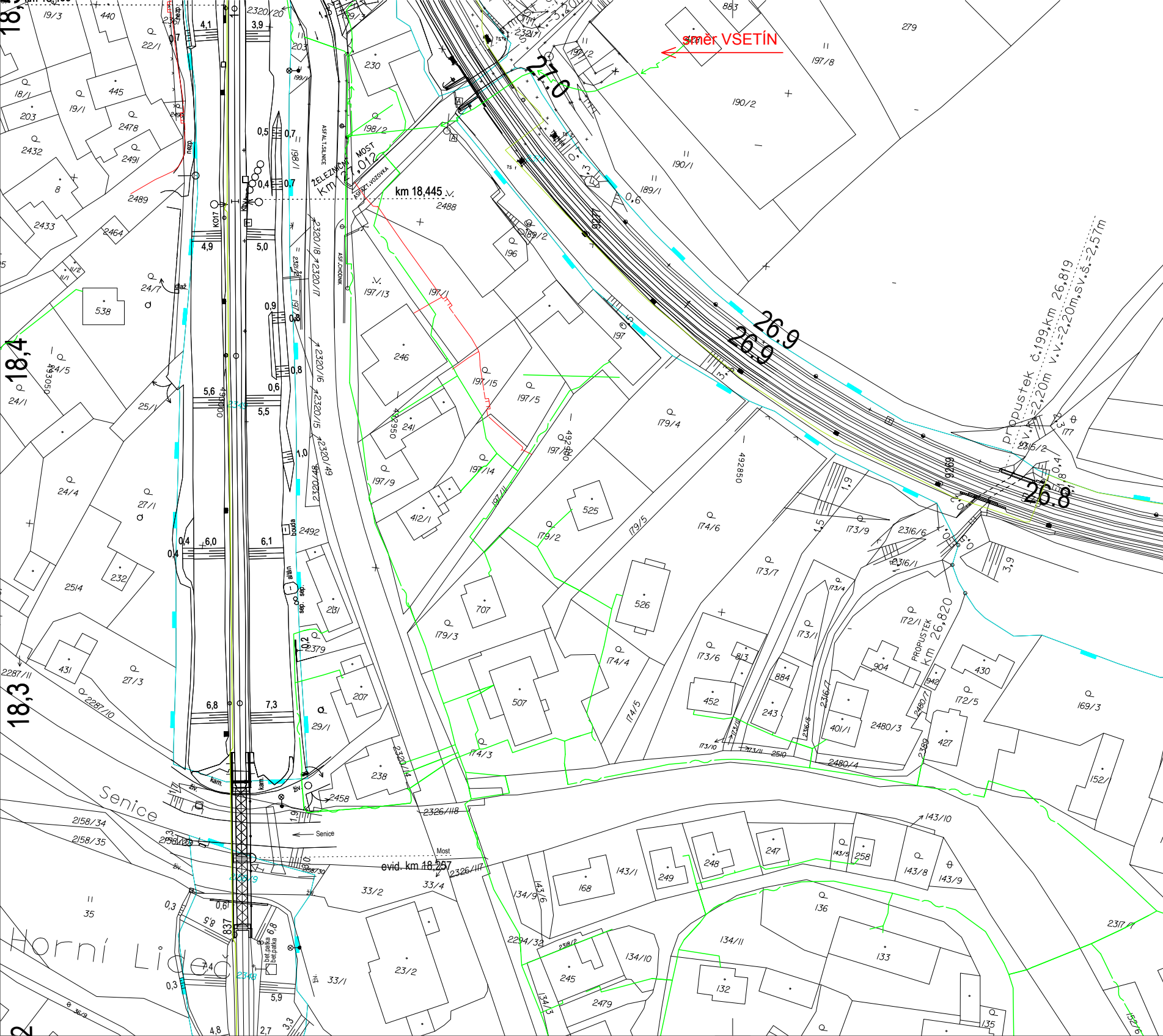
směr VSETÍN
27,0
26,9
26,9
26,8
18,4
18,3
ŽELEZNIČNÍ MOST Km 27,012
km 18,445
ASFALT.SILNICE
ASF.CHODNÍK
ASFALT.VOZOVKA
propustek č.199, km 26,819 v.v.=2,20m v.v.=2,20m, sv.š.=2,57m
PROPUSTEK km 26,820
Senice
Horní Lideč
Most
evid. km 18,257
2326/118
2326/117
2320/20
2320/18
2320/17
2320/16
2320/15
2320/49
2320/48
2320/4
2488
2489
2492
2458
2379
2433
2464
2432
2478
2491
2514
2287/11
2287/10
2158/34
2158/35
2294/32
2479
2317/1
2316/6
2316/1
2316/2
2480/3
2480/4
2369
2510
bouda
altán
kam.
živ.
KOTT
nezp.
plaň.
sep.
bet.patka
190/1
190/2
197/8
189/1
189/2
196
197
197/13
197/1
197/15
197/5
197/14
197/9
197/11
197/10
179/4
179/5
179/2
179/3
174/6
174/4
174/5
174/3
173/7
173/6
173/9
173/1
173/4
172/1
172/5
169/3
143/10
143/1
143/5
143/8
143/9
134/9
134/6
134/10
134/11
134/3
136
133
132
135
279
883
230
198/2
246
241
412/1
525
526
707
507
452
884
243
813
904
942
430
427
401/1
152/1
238
207
231
29/1
27/1
27/3
24/4
24/5
24/7
24/1
25/1
22/1
19/3
19/1
18/1
440
445
203
8
538
232
431
35
33/2
33/4
33/1
23/2
168
249
248
247
258
245
4,1
3,9
4,9
5,0
5,6
5,5
6,0
6,1
6,8
7,3
0,9
0,8
0,6
1,0
1,9
1,5
3,9
0,4
0,3
837
5,9
4,8
2,7

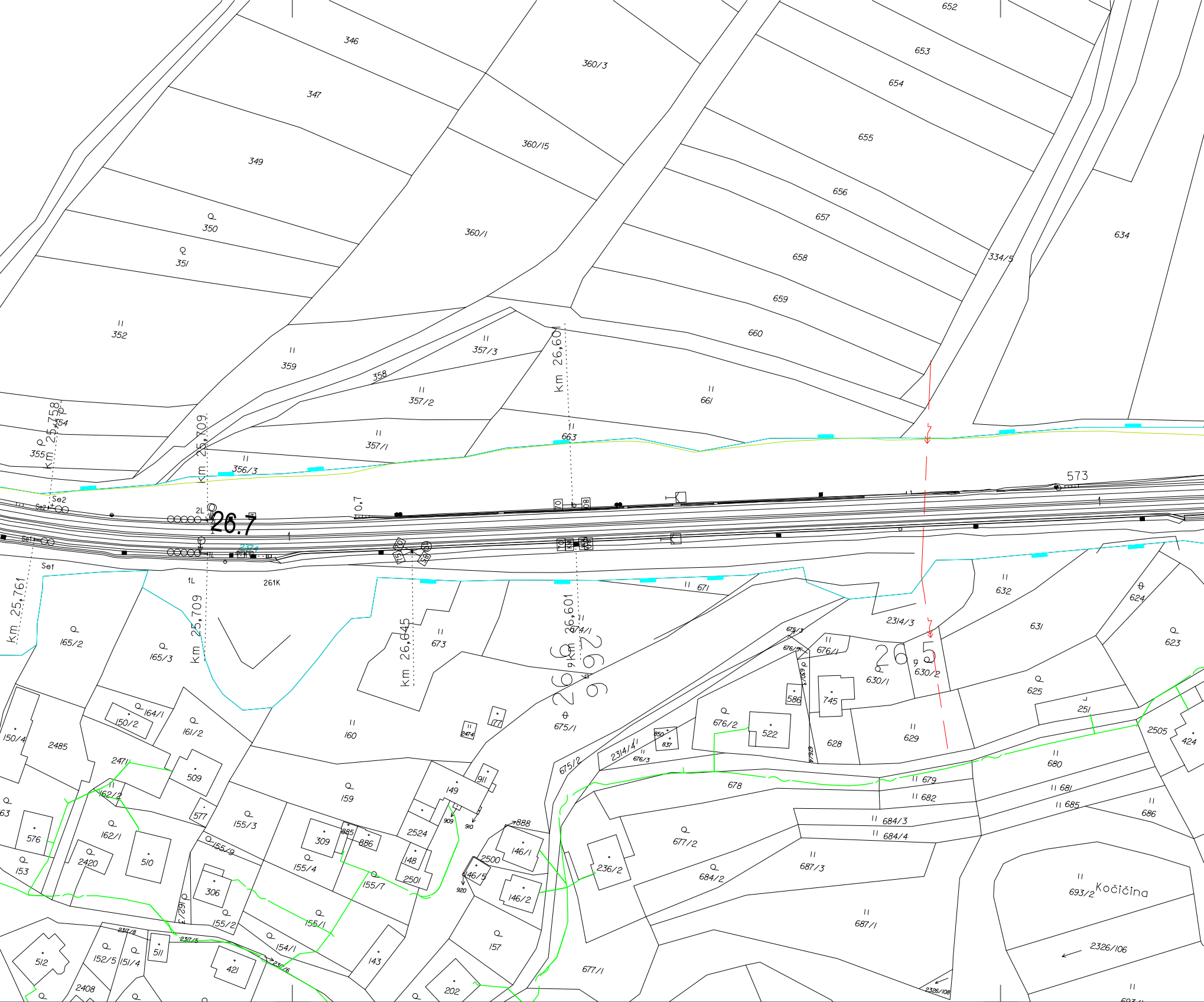
346
347
349
350
351
352
359
358
357/3
357/2
357/1
356/3
355
354
360/3
360/15
360/1
652
653
654
655
656
657
658
659
660
661
663
334/5
634
573
km 25,758
km 25,709
km 26,601
km 26,645
km 36,601
km 25,761
26.7
26,6
26,5
0,7
Se2
Se1
2L
1L
261K
671
673
674/1
675/1
675/2
675/3
676/1
676/2
676/3
676/5
632
631
624
623
625
2314/3
2314/1
630/1
630/2
251
586
745
522
628
629
2505
424
680
679
681
682
685
686
684/3
684/4
684/2
687/3
687/1
677/2
677/1
678
236/2
693/2
Kočičina
2326/106
2326/108
165/2
165/3
164/1
150/2
150/4
2485
161/2
160
159
2474
177
2471
509
162/2
162/1
576
510
2420
153
577
155/3
155/9
155/4
155/7
155/2
155/1
154/1
309
885
886
149
911
909
910
2524
148
2501
888
146/1
146/5
146/2
2500
920
306
157
143
202
421
511
512
152/5
151/4
2408
2317/8
2317/5
2317/6
850
837

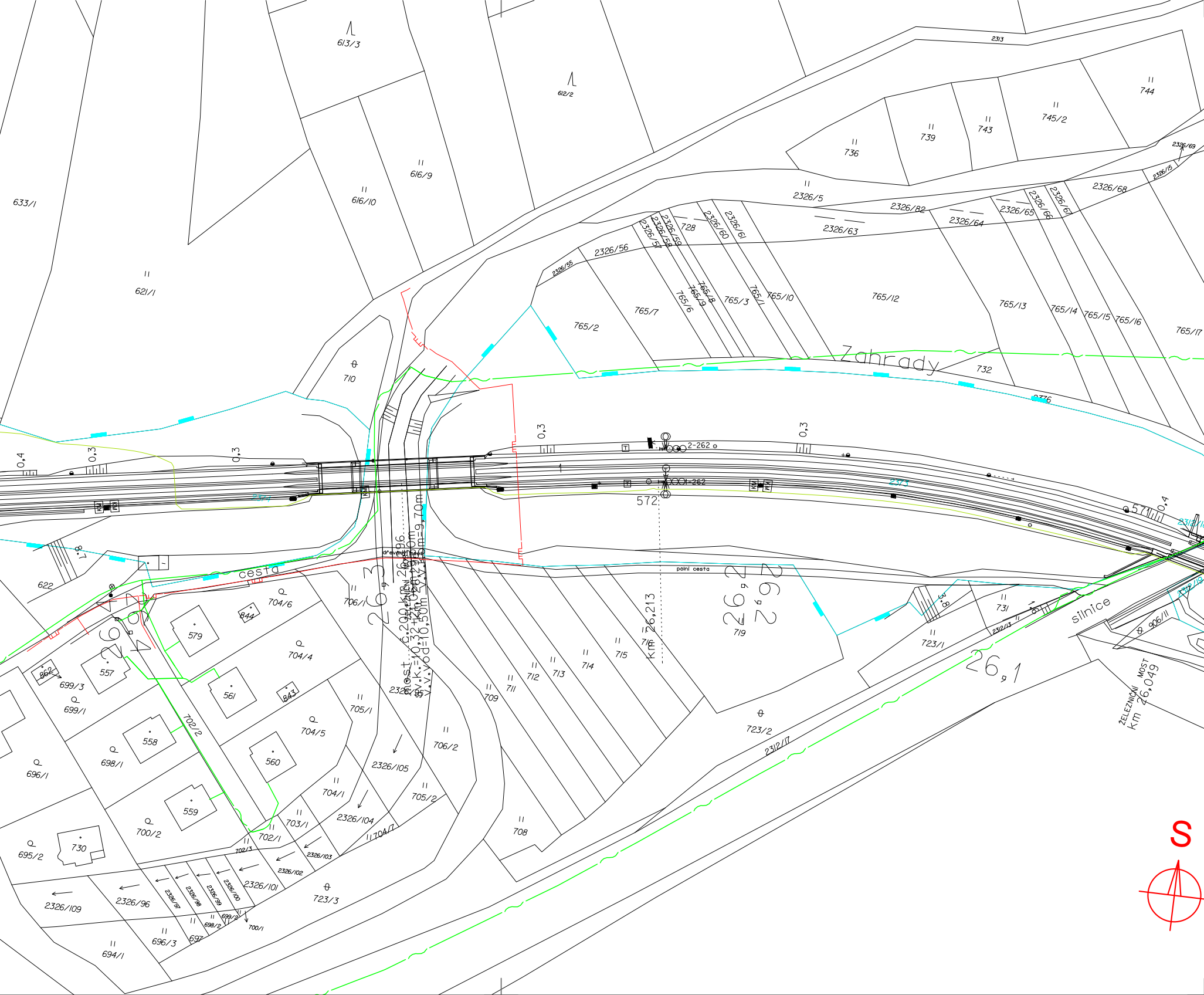
613/3
612/2
2313
744
745/2
743
739
736
633/1
616/10
616/9
621/1
2326/69
2326/15
2326/68
2326/5
2326/82
2326/63
2326/64
2326/65
2326/66
2326/67
2326/56
2326/55
2326/57
2326/58
2326/59
2326/60
2326/61
728
765/2
765/7
765/6
765/9
765/8
765/3
765/1
765/10
765/12
765/13
765/14
765/15
765/16
765/17
Zahrady
732
2376
710
0,4
0,3
0,3
0,3
0,3
2-262
1-262
572
571
0,4
8,7
622
cesta
dřevěný most
polní cesta
most č.200 km 26,196
ŽELEZNIČNÍ MOST
v.k.=10,32+1,0m
v.vod=10,50m
v.v.=9,70m
26,3
26,2
26,213
km 26,213
26,1
719
731
723/1
3,8
1,8
silnice
906/11
ŽELEZNIČNÍ MOST
km 26,049
2312/13
2312/17
723/2
723/3
706/1
706/2
705/1
705/2
704/6
704/4
704/5
704/1
704/7
703/1
702/1
702/2
702/3
844
843
579
561
560
558
557
559
862
699/3
699/1
698/1
698/2
696/1
696/3
697
695/2
694/1
700/1
700/2
730
709
708
711
712
713
714
715
716
2326/95
2326/96
2326/97
2326/98
2326/99
2326/100
2326/101
2326/102
2326/103
2326/104
2326/105
2326/109
S

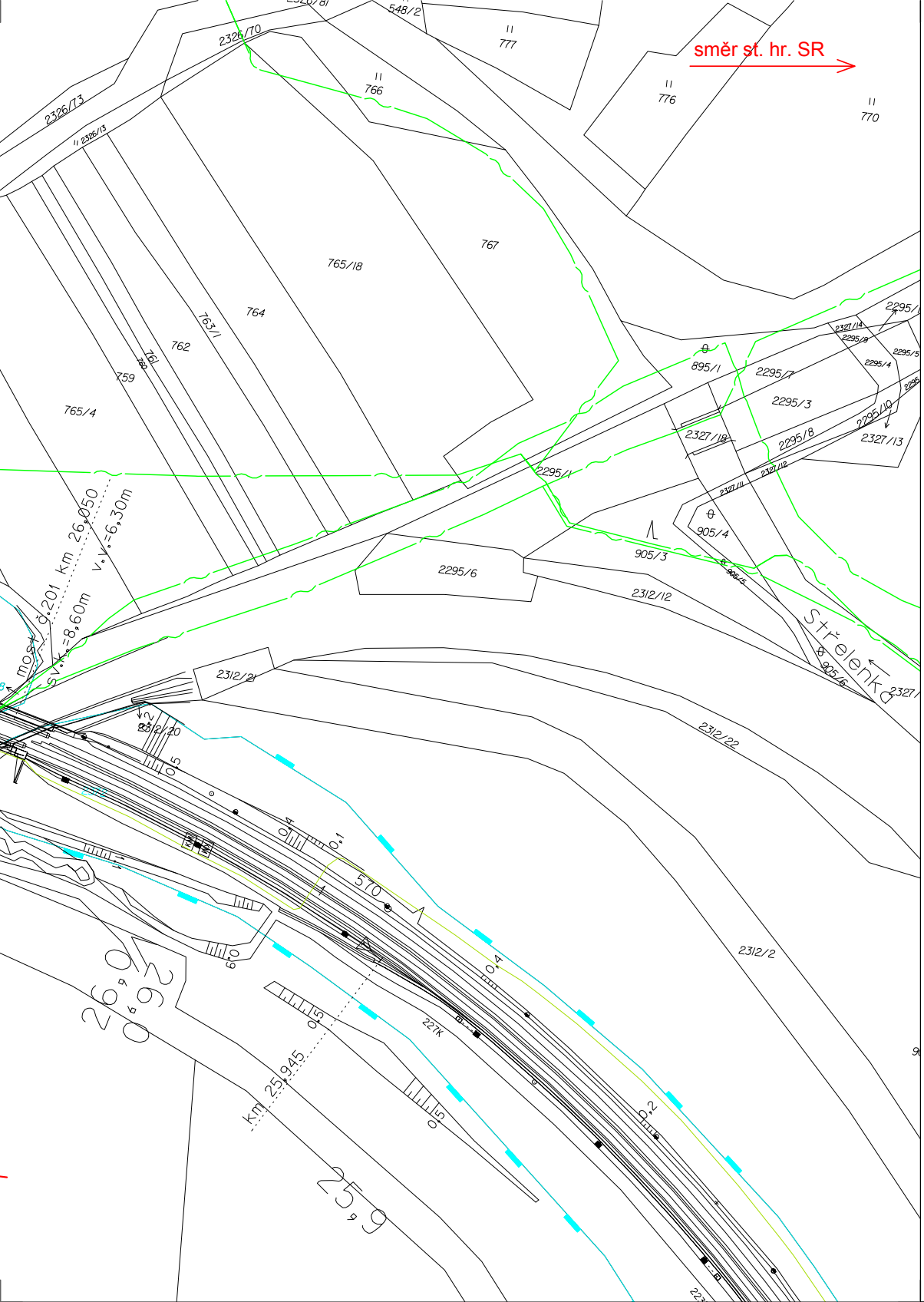
směr st. hr. SR
2326/81
548/2
777
2326/70
766
776
770
2326/73
2326/13
767
765/18
764
763/1
762
761
760
759
765/4
895/1
2295/7
2295/3
2295/8
2295/10
2327/13
2327/18
2327/14
2295/9
2295/5
2295/4
2295/1
2327/11
2327/12
905/4
905/3
905/5
905/6
2295/6
2312/12
2312/21
2312/20
2312/22
2312/2
Střelenka
most ev.č.201 km 26,050
sv.v.=8,60m
v.v.=6,30m
km 25,945
26,0
26,2
25,9
570
227K

LEGENDA STÁVAJÍCÍCH INŽENÝRSKÝCH SÍTÍ

- VAK VSETÍN VODOVOD
- VAK VSETÍN, LUŽNÁ U VSETÍNA, ČD, SŽ - KANALIZACE JEDNOTNÁ
- ČD, SŽ - KANALIZACE DEŠŤOVÁ
- VAK VSETÍN, ČD, SŽ - KANALIZACE SPLAŠKOVÁ
- VAK VSETÍN, CETIN NN - KABELY
- ČEZ NN KABELY
- ČEZ NN NADZEMNÍ VEDENÍ
- ČEZ, EON - VN KABELY
- ČEZ, EON - VN NADZEMNÍ VEDENÍ
- ČEZ VVN NADZEMNÍ VEDENÍ
- GASNET NTL PLYNOVOD
- GASNET STL PLYNOVOD
- GASNET VTL PLYNOVOD
- CETIN SDĚLOVACÍ KABELY
- CETIN SDĚLOVACÍ NADZEMNÍ VEDENÍ
- T-MOBILE SDĚLOVACÍ KABELY
- ČD, SŽ - TELEMATIKA SDĚLOVACÍ KABELY
- SŽ ZABEZPEČOVACÍ KABELY
- SŽ NN KABELY
- SŽ VN KABELY

SEZNAM PŘÍLOH (KLAD LISTŮ SITUACE STÁVAJÍCÍCH INŽENÝRSKÝCH SÍTÍ)

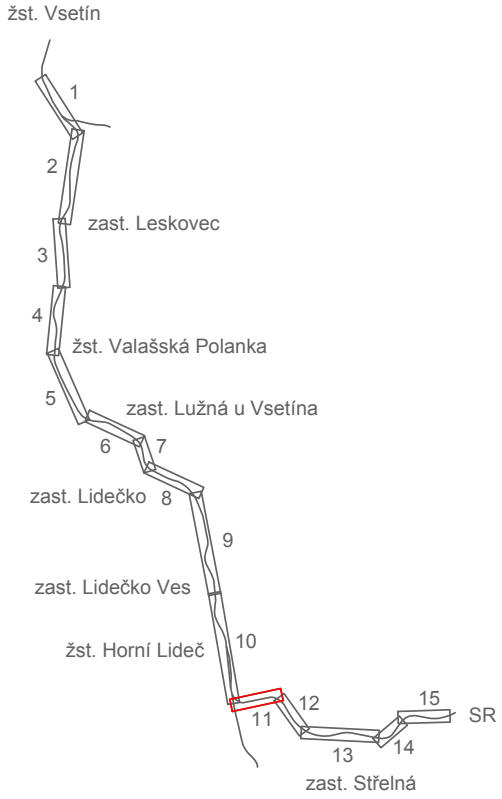
žst. Vsetín
1
2
zast. Leskovec
3
4
žst. Valašská Polanka
5
zast. Lužná u Vsetína
6
7
zast. Lidečko
8
9
zast. Lidečko Ves
žst. Horní Lideč
10
11
12
13
14
15
SR
zast. Střelná

EVROPSKÁ UNIE
Evropské strukturální a investiční fondy
Operační program Doprava

Ministerstvo dopravy
Státní fond dopravní infrastruktury

Jiná ověření:	Paré:

Orientační schéma:

ŽST Vsetín
ZAST Leskovec
ŽST Valašská Polanka
ZAST Lužná u V.
ZAST Lidečko
ZAST Lidečko ves
ŽST Horní Lideč
ZAST Střelná
SR

Razítko oprávněné osoby:

Podpis: Datum:

Revize:	Datum:	Popis:	Kontroloval:
001	29.1.2023	Definitivní odevzdání dokumentace	Ing. Jiří Pelc

Stavebník/Investor:	**Správa železnic, státní organizace**
Adresa:	Dlážděná 1003/7, 110 00 Praha 1
Zástupce investora:	Stavební správa východ
Adresa:	Nerudova 773/1, 779 00 Olomouc

SPRÁVA ŽELEZNIC

Zhotovitel díla:	**SUDOP Brno, spol. s r.o.**
Adresa:	Kounicova 688/26, 611 36 Brno
Kontakt:	T: +420 972 625 804 E: sudop@sudop-brno.cz

SUDOP BRNO

Zhotovitel objektu:	**SUDOP Brno, spol. s r.o.**
Adresa:	Kounicova 688/26, 611 36 Brno
Kontakt:	T: +420 972 625 804 E: sudop@sudop-brno.cz

SUDOP BRNO

Hlavní projektant (HIP): Ing. Jiří Pelc

Specialista: Ing. Jiří Pelc

Název stavby/akce:	**Státní hranice Slovenská republika (Střelná) – Vsetín (mimo) - konverze**			Označení investora: S621800296 Označení zhotovitele: 21097-01-0922
Název části:	Situace stávajících inženýrských sítí			Označení části: C.4.1
Název objektu/dílčí části:	**-**			Označení objektu/komplexu:
Název přílohy: Název dílčí části přílohy:	Situace km 27,0 - km 25,9			Číslo přílohy: **11**
Odpovědný projektant: Ing. Jiří Pelc	Zpracovatel přílohy: Milan Bříza	Měřítko: 1:1000 Formáty: 8 x A4		Stupeň dokumentace: **DÚR**
Kraj: Zlínský	Katastrální území: Horní Lideč [643351]	TUDU:		**Smluvní datum zpracování:** **29.01.2023**

Označení investora:	*Stupeň dokumentace:*	*Část:*	*Objekt:*	*Podobjekt:*	*Příloha:*	*Revize:*
S 6 2 1 8 0 0 2 9 6	*_ D U R X*	*_ C 4 1 X X*	*_ X X X X X X X X*	*_ X X*	*_ 11 _ X X X*	*_ 0 0 1*